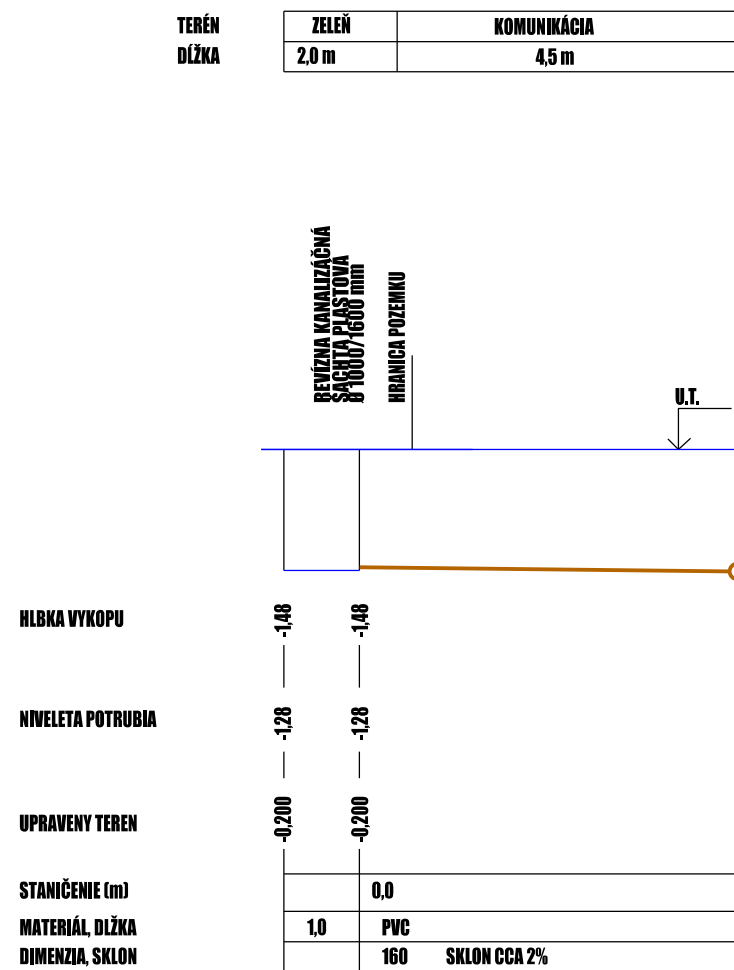
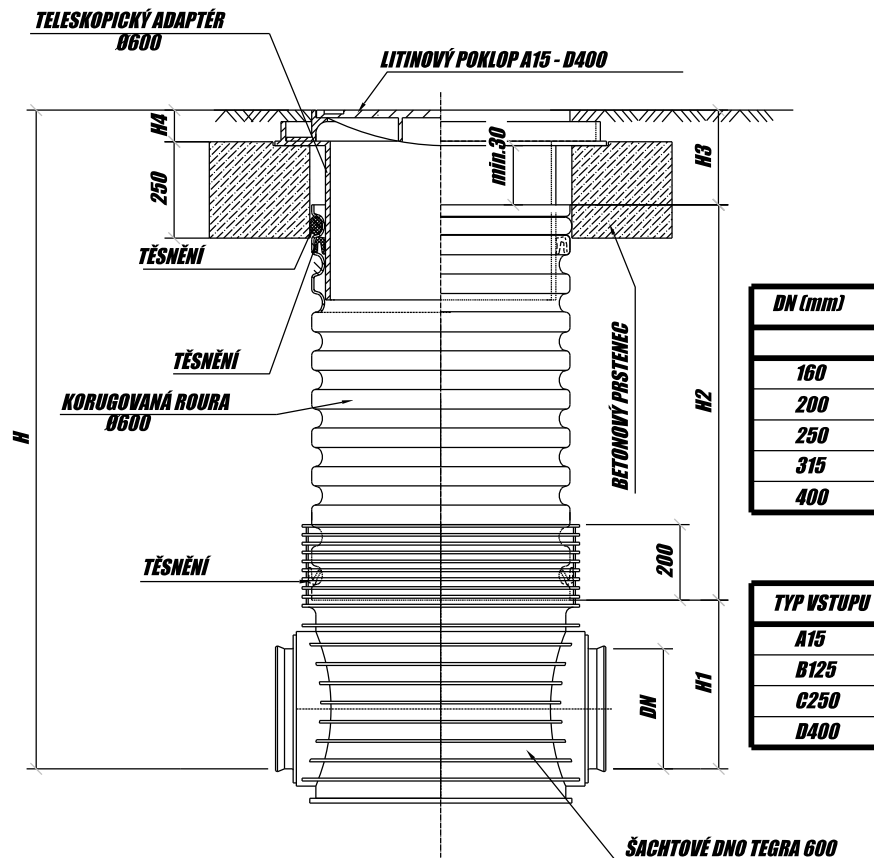
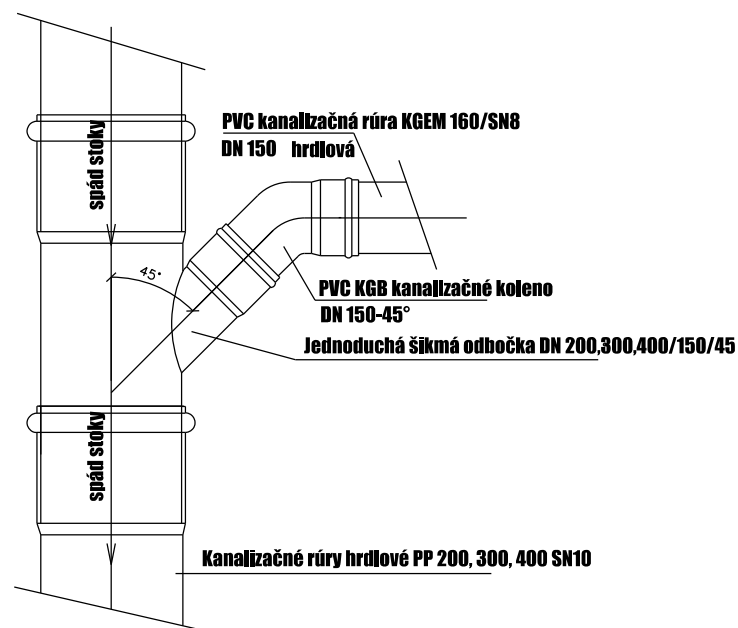


**POZDĚLNÝ PROFIL KANALIZAČNEJ PRÍPOJKY**



POZNÁMKA: SKUTOČNÉ DĚLKY A HĚBKY PRISPOBÍŤ PRI REALIZÁCI.

**DETAIL NAPOJENIA KANALIZAČNEJ PRÍPOJKY NA KANALIZÁCIU, POMOCOU JEDNODUCHEJ ŠIKMEJ ODBOČKY**

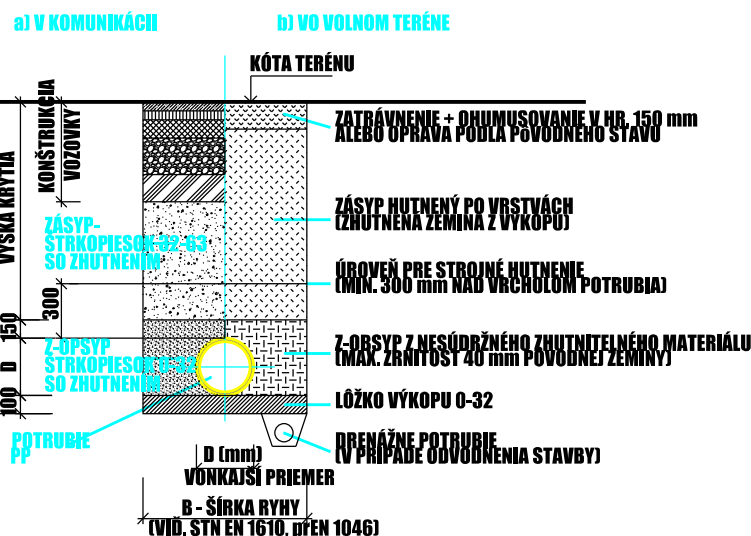


DN (mm)	H1 (mm)		
	KG	UR	UR DIN
160	351	X	351
200	374	374	374
250	399	399	399
315	428	428	428
400	471	471	471

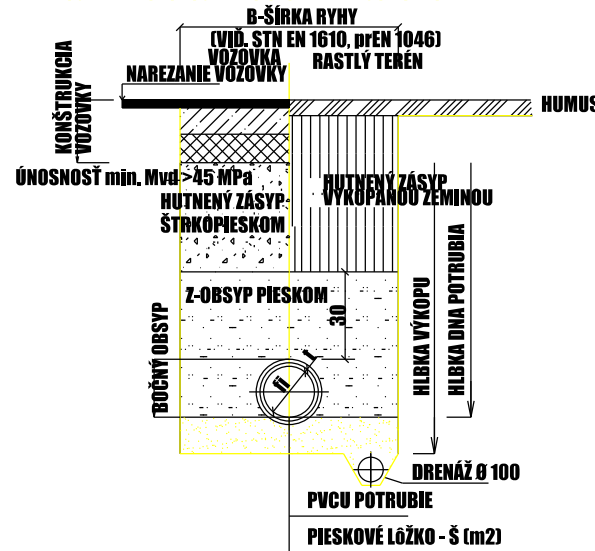
TYP VSTUPU	H4 (mm)
A15	80
B125	80
C250	80
D400	140

**KANALIZAČNÍ ŠACHTA TEGRA 600 S LITINOVÝM POKLOPEM S TELESKOPICKOU ROUROU A S BETONOVÝM PRSTENCEM**

**SCHEMA DOPORUČENÉHO ULOŽENIA PP POTRUBIA**



**SCHEMA DOPORUČENÉHO ULOŽENIA PVCU POTRUBIA**



**POZNÁMKA:**

PŔED ZAPOCATIM ZEMNÝCH PRAC JE INVESTOR PŔVINNY VYZNACIT TRASY PODZEMNÝCH VEDENÍ NACHADZAJUCICH SA NA STAVENISKU. PRI PREVADZKOVANÍ PRAC JE POTREBNE POSTUPOVAT TAK, ABY NEDOSLO K ICH PORUŠENÍU. PRI PRACÍ JE NUTNE DODRŽAT STN 73 6005 A STN 73 6701. KRÍZOVANIE A SUBĚH VODOVODNEJ PRÍPOJKY S OSTATNÝMI PODZEMNÝMI VEDENÍAMI MUSIA VYHOVOVAT STN 73 6005, PRÍPADNE INÝM PŔEDPÍSOUM.

INVESTOR /INVESTOR/:	Obec Milhoš'		D.J.M. s. r. o.
AUTOR /ARCHITECTS/:			djmsro@gmail.com
ZODPOVEDNÝ PROJEKTANT /RESPONSIBLE DESIGNER/:	Ing. František PŔišeák	ČÍS. ZÁKAZKY /JOB NUMBER/:	
VYPRACOVAL /ELABORATED BY/:	Ing. M. KOŠIČAN	DÁTUM /DATE/:	03/2021
NÁZOV STAVBY /BUILDING NAME/:		FORMÁT /SHEET SIZE/:	3 x A4
<b>Rozšírenie Verejnej splaškovej kanalizácie Vetva A 2021</b>		STUPĚŇ /PHASE/:	RP
MÍESTO STAVBY /BUILDING NAME/:	Obec Milhoš'	MÍERKA /SCALE/ :	1:500
OBJEKT /OBJECT/:	KANALIZÁCIA	ČÍSLO VÝKRESU /NUMBER/:	ZTI - 07
ČASŤ PD/PART OF PROJECT/:	INŽINIERSKE SÍETE		
OBSAH VÝKRESU /TITLE/:	TYPOVA PRÍPOJKA KANALIZAČNÁ		